



МЭРИЯ ГОРОДА ЯРОСЛАВЛЯ

ПОСТАНОВЛЕНИЕ

13.04.2026

№ 296

О назначении общественных обсуждений по проекту приказа председателя комитета по управлению муниципальным имуществом мэрии города Ярославля «Об утверждении схемы расположения земельного участка с описанием местоположения: Российская Федерация, Ярославская область, городской округ город Ярославль, город Ярославль, улица Нагорная, дом 5, на котором расположены многоквартирный дом и иные входящие в состав такого дома объекты недвижимого имущества, на кадастровом плане территории»

В соответствии с Земельным кодексом Российской Федерации, Градостроительным кодексом Российской Федерации, решением муниципалитета города Ярославля от 24.10.2005 № 135 «О порядке организации и проведения публичных слушаний, общественных обсуждений в городе Ярославле»

МЭРИЯ ГОРОДА ЯРОСЛАВЛЯ ПОСТАНОВЛЯЕТ:

1. Назначить общественные обсуждения по прилагаемому проекту приказа председателя комитета по управлению муниципальным имуществом мэрии города Ярославля «Об утверждении схемы расположения земельного участка с описанием местоположения: Российская Федерация, Ярославская область, городской округ город Ярославль, город Ярославль, улица Нагорная, дом 5, на котором расположены многоквартирный дом и иные входящие в состав такого дома объекты недвижимого имущества, на кадастровом плане территории».

2. Провести общественные обсуждения по проекту приказа председателя комитета по управлению муниципальным имуществом мэрии города Ярославля, указанному в пункте 1 постановления, в период с 21.04.2026 по 28.04.2026 на официальном портале города Ярославля в информационно-телекоммуникационной сети «Интернет» и в ходе проведения экспозиции.

3. Создать оргкомитет по проведению общественных обсуждений по проекту приказа председателя комитета по управлению муниципальным имуществом мэрии города Ярославля, указанному в пункте 1 постановления, и утвердить его состав (приложение).

4. Экспозицию проекта приказа председателя комитета по управлению муниципальным имуществом мэрии города Ярославля, указанного в пункте 1 постановления, и информационных материалов к нему провести в комитете по управлению муниципальным имуществом мэрии города Ярославля по адресу: г. Ярославль, ул. Нахимсона, д. 8, фойе (1 этаж), по следующему графику: понедельник – четверг с 9.00 до 12.00, с 14.00 до 17.00, пятница с 9.00 до 12.00, с 14.00 до 16.00, в период с 21.04.2026 по 28.04.2026.

5. Консультирование посетителей экспозиции проводится по месту размещения экспозиции в каб. 7 (тел.: 40-37-13) по графику, указанному в пункте 4 постановления.

6. Установить, что:

- информационные материалы к проекту приказа председателя комитета по управлению муниципальным имуществом мэрии города Ярославля, указанному в пункте 1 постановления, включают в себя текстовую часть, схему расположения земельного участка, схему границ территории, в пределах которой находится земельный участок;

- проведение и определение результатов общественных обсуждений осуществляется в соответствии с решением муниципалитета города Ярославля от 24.10.2005 № 135 «О порядке организации и проведения публичных слушаний, общественных обсуждений в городе Ярославле»;

- предложения и замечания по проекту приказа председателя комитета по управлению муниципальным имуществом мэрии города Ярославля, указанному в пункте 1 постановления, участники общественных обсуждений, прошедшие идентификацию в соответствии с частью 12 статьи 5¹ Градостроительного кодекса Российской Федерации, направляют в письменном виде или в форме электронного документа до 28.04.2026 в комитет по управлению муниципальным имуществом мэрии города Ярославля по адресу: г. Ярославль, ул. Депутатская, д. 9, каб. 7, office@kumi.city-yar.ru, посредством записи в книге (журнале) учета посетителей экспозиции проекта по адресу: г. Ярославль, ул. Нахимсона, д. 8, каб. 7, а также в электронном виде на официальном портале города Ярославля в информационно-телекоммуникационной сети «Интернет».

7. Разместить проект постановления мэрии города Ярославля, указанный в пункте 1 постановления, и информационные материалы к нему на официальном портале города Ярославля в информационно-телекоммуникационной сети «Интернет» в разделе «Публичные слушания и общественные обсуждения» с 21.04.2026.

8. Контроль за исполнением постановления возложить на комитет по управлению муниципальным имуществом мэрии города Ярославля.

9. Постановление вступает в силу со дня его официального опубликования.

Мэр города Ярославля



А.В. Молчанов



ПРИКАЗ

председателя комитета по управлению муниципальным имуществом мэрии города Ярославля

00.00.2026

№

Об утверждении схемы расположения земельного участка с описанием местоположения: Российская Федерация, Ярославская область, городской округ город Ярославль, город Ярославль, улица Нагорная, дом 5, на котором расположены многоквартирный дом и иные входящие в состав такого дома объекты недвижимого имущества, на кадастровом плане территории

В соответствии с Земельным кодексом Российской Федерации, Градостроительным кодексом Российской Федерации, учитывая результаты общественных обсуждений (протокол от _____, заключение от _____),

ПРИКАЗЫВАЮ:

1. Утвердить схему расположения земельного участка площадью 4483 кв. м из земель населенных пунктов с описанием местоположения: Российская Федерация, Ярославская область, городской округ город Ярославль, город Ярославль, улица Нагорная, дом 5, на котором расположены многоквартирный дом и иные входящие в состав такого дома объекты недвижимого имущества, на кадастровом плане территории, территориальная зона, в границах которой образуется земельный участок, – зона застройки среднеэтажными жилыми домами (Ж.2), вид разрешенного использования земельного участка – среднеэтажная жилая застройка, код 2.5 (приложение).

Земельный участок использовать с учетом соблюдения охранных зон и ограничений.

2. Комитет по управлению муниципальным имуществом мэрии города Ярославля имеет право обращаться без доверенности с заявлением об осуществлении государственного кадастрового учета земельного участка, указанного в пункте 1 приказа.

3. Контроль за исполнением приказа оставляю за собой.

(наименование должностного лица
городского самоуправления)

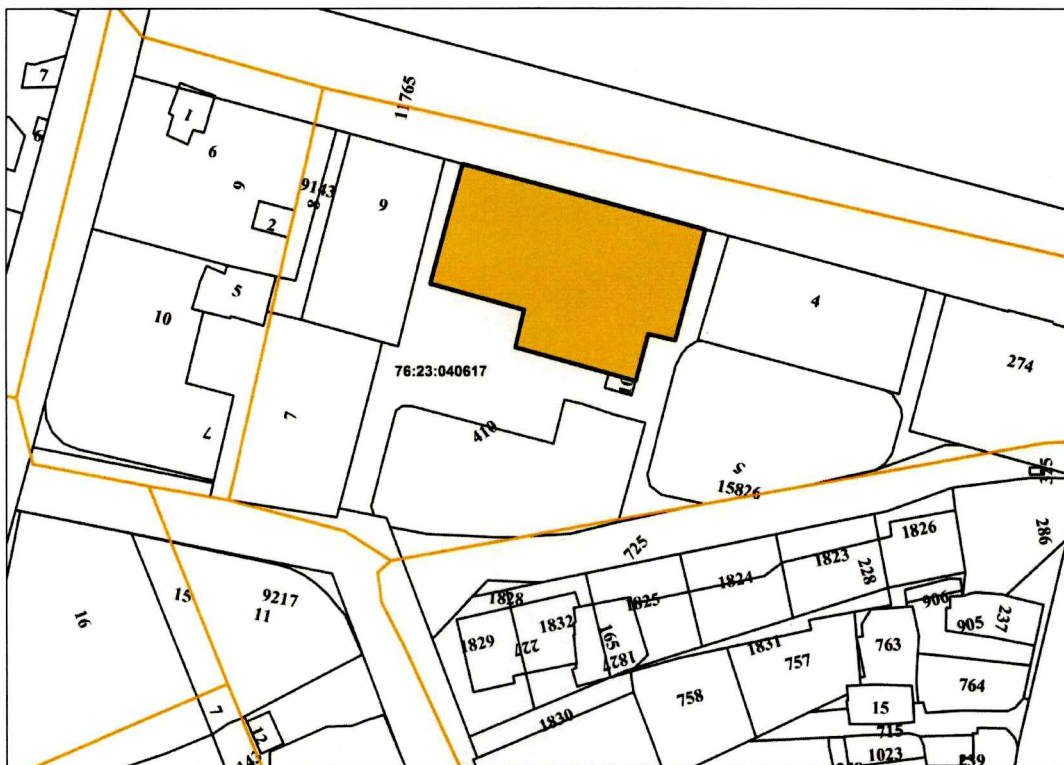
(подпись)

(И.О. Фамилия)

Приложение
Утверждена
приказом _____ председателя
комитета по управлению
муниципальным имуществом
мэрии города Ярославля
от _____ № _____





Схема расположения земельного участка на кадастровом плане территории

Условный номер земельного участка: 76:23:040617:3У 1		
Площадь земельного участка: 4483 м ²		
Обозначение характерных точек границ	Координаты, м	
	X	Y
1	373498,08	1329272,15
2	373474,87	1329358,01
3	373435,83	1329347,46
4	373438,06	1329337,85
5	373421,59	1329333,37
6	373424,24	1329323,85
7	373425,88	1329318,04
8	373433,47	1329290,80
9	373446,55	1329294,00
10	373455,80	1329260,77
1	373498,08	1329272,15



Масштаб 1:1500

Условные обозначения:

-  – местоположение образуемого земельного участка;
-  – границы существующих земельных участков;
-  – кадастровые номера земельных участков;
-  – границы кадастровых кварталов.

Состав оргкомитета по проведению общественных обсуждений по проекту приказа председателя комитета по управлению муниципальным имуществом мэрии города Ярославля «Об утверждении схемы расположения земельного участка с описанием местоположения: Российская Федерация, Ярославская область, городской округ город Ярославль, город Ярославль, улица Нагорная, дом 5, на котором расположены многоквартирный дом и иные входящие в состав такого дома объекты недвижимого имущества, на кадастровом плане территории»

Антипина Ирина Викторовна	- начальник отдела по содержанию территорий территориальной администрации Красноперкопского и Фрунзенского районов мэрии города Ярославля;
Волончунас Дмитрий Викторович	- депутат муниципалитета города Ярославля;
Карташева Оксана Александровна	- главный специалист отдела управления муниципальными землями управления земельных ресурсов комитета по управлению муниципальным имуществом мэрии города Ярославля;
Литвинова Ирина Александровна	- председатель территориального общественного самоуправления «Карабулино» города Ярославля (по согласованию);
Любашова Ольга Николаевна	- заместитель начальника отдела по содержанию территорий территориальной администрации Красноперкопского и Фрунзенского районов мэрии города Ярославля;
Постнов Андрей Владимирович	- первый заместитель главы территориальной администрации Красноперкопского и Фрунзенского районов мэрии города Ярославля.
