



# МЭРИЯ ГОРОДА ЯРОСЛАВЛЯ

## ПОСТАНОВЛЕНИЕ

10.06.2026

№ 516

О внесении изменений в Схему размещения гаражей, являющихся некапитальными сооружениями, и стоянок технических и других средств передвижения инвалидов вблизи места их жительства на территории города Ярославля

В соответствии с Земельным кодексом Российской Федерации, постановлением Правительства Ярославской области от 11.11.2022 № 997-п «Об утверждении Порядка утверждения схемы размещения гаражей, являющихся некапитальными сооружениями, и стоянок технических и других средств передвижения инвалидов вблизи места их жительства на территории Ярославской области», Уставом города Ярославля

МЭРИЯ ГОРОДА ЯРОСЛАВЛЯ ПОСТАНОВЛЯЕТ:

1. Внести в Схему размещения гаражей, являющихся некапитальными сооружениями, и стоянок технических и других средств передвижения инвалидов вблизи места их жительства на территории города Ярославля, утвержденную постановлением мэрии города Ярославля от 13.09.2023 № 1006 (в редакции постановлений мэрии города Ярославля от 06.02.2024 № 89, от 21.05.2024 № 439, от 17.09.2024 № 836, от 13.11.2024 № 995, от 04.12.2024 № 1071, от 29.01.2025 № 54, от 22.05.2025 № 450, от 26.06.2025 № 608, от 10.10.2025 № 923, от 27.11.2025 № 1096, от 19.01.2026 № 12, от 17.02.2026 № 114, от 06.04.2026 № 274), следующие изменения:

- раздел «Дзержинский район» таблицы дополнить пунктом 10 следующего содержания:

«

|     |  |                                  |    |                        |        |    |
|-----|--|----------------------------------|----|------------------------|--------|----|
| 10. | Российская Федерация,<br>Ярославская область,<br>городской округ Ярославль,<br>город Ярославль,<br>29-я линия<br>поселка 2-е Брагино,<br>у дома 20 | государственная<br>собственность | 23 | некапитальный<br>гараж | 10 лет | 10 |
|-----|--|----------------------------------|----|------------------------|--------|----|

»;

- раздел «Красноперекопский район» таблицы дополнить пунктами 65 – 67 следующего содержания:

«

|     |  |                                  |    |                        |        |    |
|-----|--|----------------------------------|----|------------------------|--------|----|
| 65. | Российская Федерация,<br>Ярославская область,<br>городской округ Ярославль,<br>город Ярославль,<br>улица Большие Полянки,<br>ГСК Большие Полянки-2,<br>бокс 35   | государственная<br>собственность | 22 | некапитальный<br>гараж | 10 лет | 65 |
| 66. | Российская Федерация,<br>Ярославская область,<br>городской округ Ярославль,<br>город Ярославль,<br>улица Большие Полянки,<br>ГСК Большие Полянки-2,<br>бокс 117  | государственная<br>собственность | 15 | некапитальный<br>гараж | 10 лет | 66 |
| 67. | Российская Федерация,<br>Ярославская область,<br>городской округ Ярославль,<br>город Ярославль,<br>улица Большие Полянки,<br>ГСК Большие Полянки-2,<br>бокс 133а | государственная<br>собственность | 21 | некапитальный<br>гараж | 10 лет | 67 |

»;

- раздел «Дзержинский район» графической части дополнить позицией «Приложение 10 к Схеме» (приложение 1);

- раздел «Красноперекопский район» графической части дополнить соответствующими позициями «Приложения 65 – 67 к Схеме» (приложение 2).

2. Контроль за исполнением постановления возложить на комитет по управлению муниципальным имуществом мэрии города Ярославля.

3. Постановление вступает в силу со дня его официального опубликования.

Первый заместитель мэра  
города Ярославля

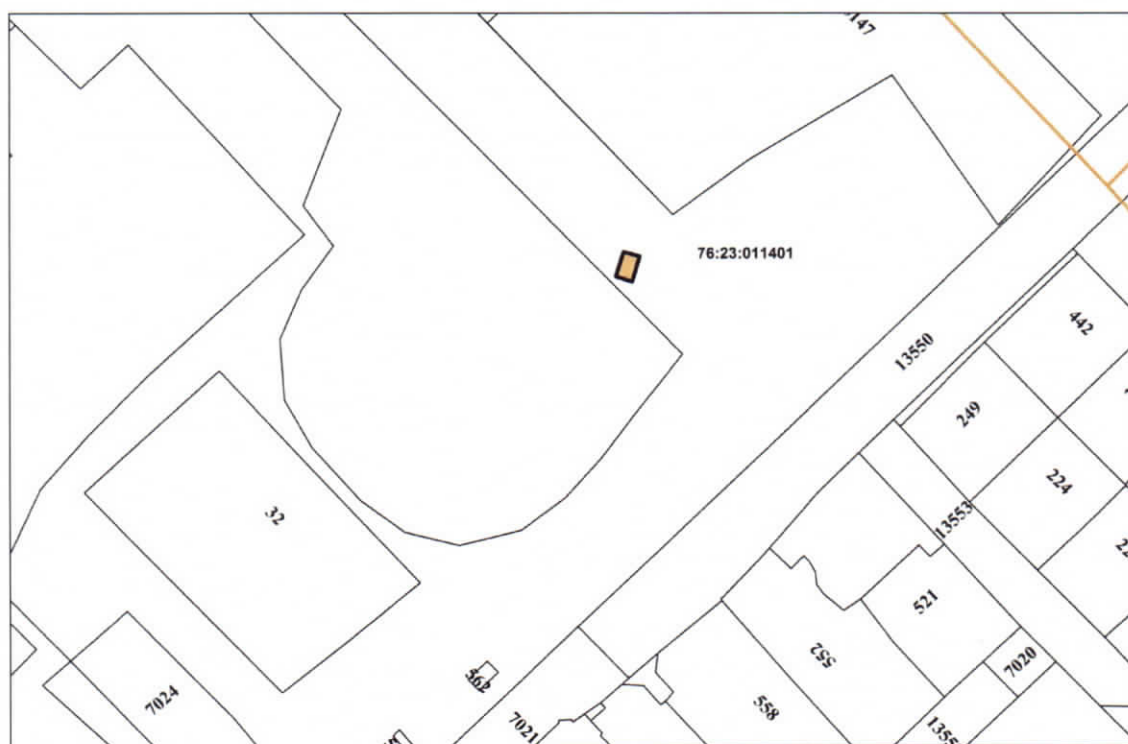


В.И. Гаврилов

Графическое изображение места размещения гаража, являющегося некапитальным сооружением, с описанием местоположения:

Российская Федерация, Ярославская область, городской округ Ярославль,  
город Ярославль, 29-я линия поселка 2-е Брагино, у дома 20

| Площадь земельного участка: 23 м <sup>2</sup> |               |            |
|---|---------------|------------|
| Обозначение характерных точек границ          | Координаты, м |            |
|   | X             | Y          |
| 1   | 384031,90     | 1323318,25 |
| 2   | 384030,71     | 1323321,90 |
| 3   | 384036,50     | 1323323,61 |
| 4   | 384037,50     | 1323320,00 |
| 1   | 384031,90     | 1323318,25 |



Масштаб 1:1000

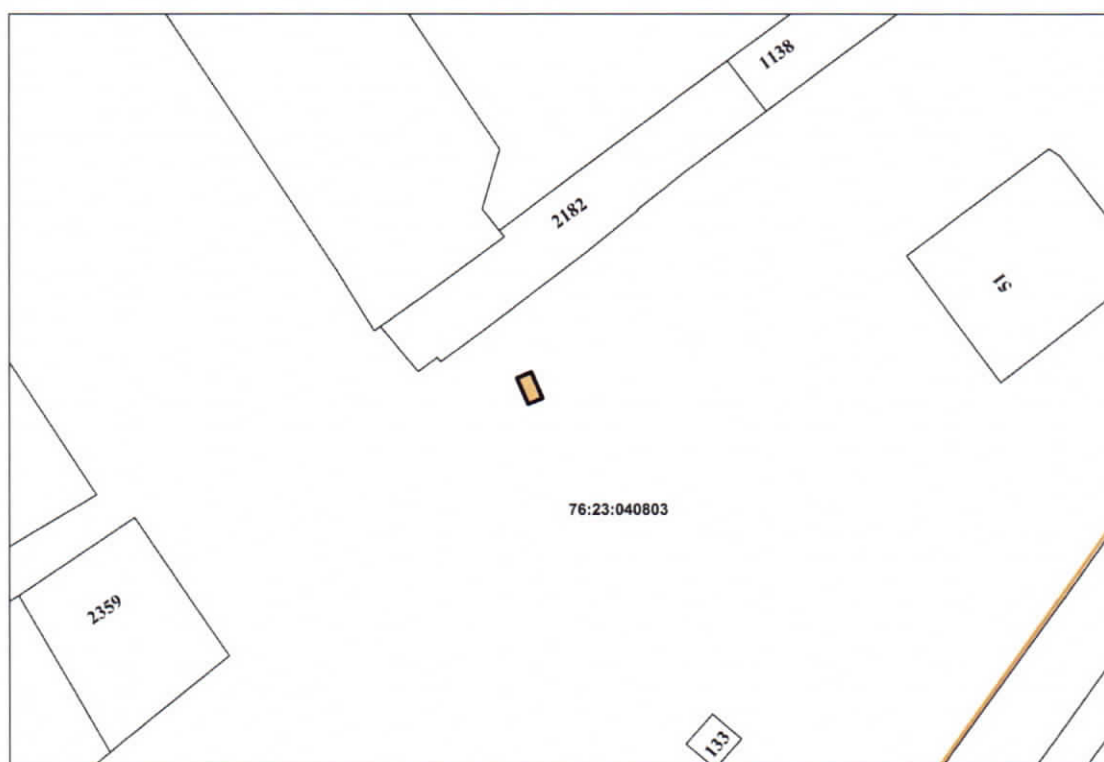
Условные обозначения:

 – местоположение размещения объекта.

Графическое изображение места размещения гаража, являющегося некапитальным сооружением, с описанием местоположения:

Российская Федерация, Ярославская область, городской округ Ярославль, город Ярославль, улица Большие Полянки, ГСК Большие Полянки-2, бокс 35

| Площадь земельного участка: 22 м <sup>2</sup> |               |            |
|---|---------------|------------|
| Обозначение характерных точек границ          | Координаты, м |            |
|   | X             | Y          |
| 1   | 371405,07     | 1326278,02 |
| 2   | 371406,41     | 1326281,18 |
| 3   | 371400,62     | 1326283,65 |
| 4   | 371399,27     | 1326280,50 |
| 1   | 371405,07     | 1326278,02 |



Масштаб 1:1000

Условные обозначения:

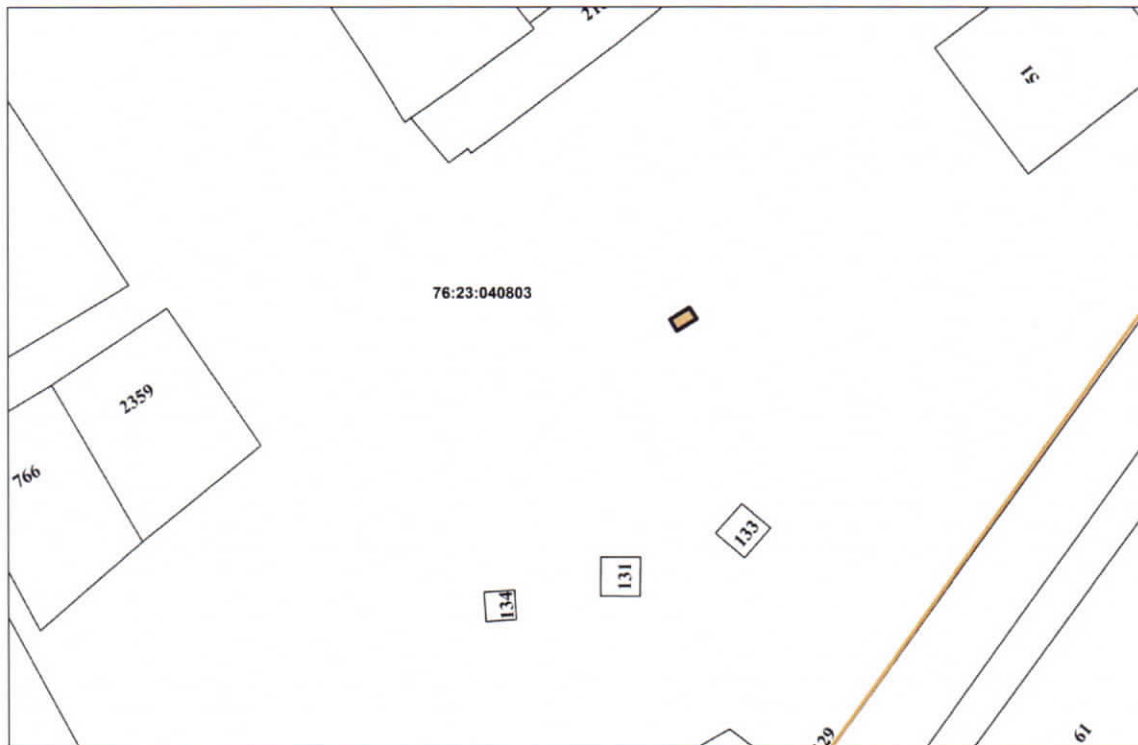
 – местоположение размещения объекта.

Приложение 66  
к Схеме

Графическое изображение места размещения гаража, являющегося некапитальным сооружением, с описанием местоположения:

Российская Федерация, Ярославская область, городской округ Ярославль, город Ярославль, улица Большие Полянки, ГСК Большие Полянки-2, бокс 117

| Площадь земельного участка: 15 м <sup>2</sup> |               |            |
|---|---------------|------------|
| Обозначение характерных точек границ          | Координаты, м |            |
|   | X             | Y          |
| 1   | 371374,35     | 1326309,31 |
| 2   | 371371,82     | 1326310,88 |
| 3   | 371369,13     | 1326306,53 |
| 4   | 371371,67     | 1326304,96 |
| 1   | 371374,35     | 1326309,31 |



Масштаб 1:1000

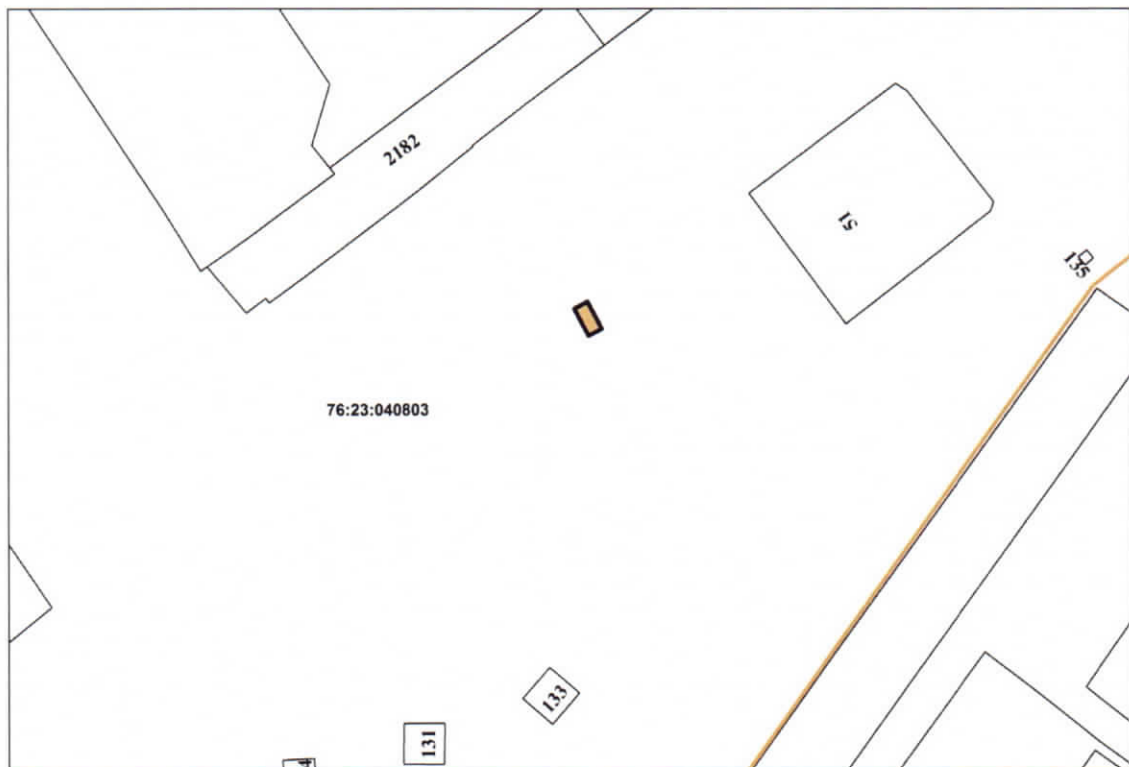
Условные обозначения:

 – местоположение размещения объекта.

Графическое изображение места размещения гаража, являющегося некапитальным сооружением, с описанием местоположения:

Российская Федерация, Ярославская область, городской округ Ярославль, город Ярославль, улица Большие Полянки, ГСК Большие Полянки-2, бокс 133а

| Площадь земельного участка: 21 м <sup>2</sup> |               |            |
|---|---------------|------------|
| Обозначение характерных точек границ          | Координаты, м |            |
|   | X             | Y          |
| 1   | 371407,36     | 1326326,03 |
| 2   | 371408,83     | 1326328,84 |
| 3   | 371403,02     | 1326331,87 |
| 4   | 371401,55     | 1326329,05 |
| 1   | 371407,36     | 1326326,03 |



Масштаб 1:1000

Условные обозначения:

 – местоположение размещения объекта.