



# МЭРИЯ ГОРОДА ЯРОСЛАВЛЯ

## ПОСТАНОВЛЕНИЕ

29.01.2025

№ 53

Об установлении публичного сервитута  
в отношении земельного участка

В соответствии со статьей 23, главой V<sup>7</sup> Земельного кодекса Российской Федерации, на основании ходатайства АО «Газпром газораспределение Ярославль» от 21.11.2024 и договора о подключении (технологическом присоединении) газоиспользующего оборудования и объектов капитального строительства к сети газораспределения от 27.04.2023

МЭРИЯ ГОРОДА ЯРОСЛАВЛЯ ПОСТАНОВЛЯЕТ:

1. Установить публичный сервитут в отношении части земельного участка площадью 61 кв. м, расположенной на земельном участке площадью 44486 кв. м с кадастровым номером 76:23:060803:5, с описанием местоположения: Российская Федерация, Ярославская область, городской округ город Ярославль, город Ярославль, Московский проспект, дом № 163, находящемся в частной собственности, для строительства линейных объектов системы газоснабжения, их неотъемлемых технологических частей, необходимых для подключения (технологического присоединения) к сетям инженерно-технического обеспечения, сроком на 10 лет.

2. Утвердить границы публичного сервитута (приложение).

3. АО «Газпром газораспределение Ярославль»:

- заключить соглашение об осуществлении публичного сервитута с правообладателями земельного участка;

- привести земельный участок в состояние, пригодное для его использования в соответствии с разрешенным использованием, в срок не позднее чем три месяца после завершения соответствующих работ (деятельности) в отношении инженерного сооружения, для размещения которого установлен публичный сервитут.

4. Порядок установления зон с особыми условиями использования территорий и содержание ограничений прав на земельные участки в границах таких зон определены постановлением Правительства Российской Федерации от 20.11.2000 № 878 «Об утверждении Правил охраны газораспределительных сетей».

5. Комитету по управлению муниципальным имуществом мэрии города Ярославля в течение пяти рабочих дней со дня принятия постановления:

- направить копию постановления в орган регистрации прав;

- направить копию постановления, сведения о лицах, являющихся правообладателями земельного участка, указанного в пункте 1 постановления,

и копии документов, подтверждающих права указанных лиц на земельный участок, в АО «Газпром газораспределение Ярославль».

6. Разместить постановление на официальном портале города Ярославля в информационно-телекоммуникационной сети «Интернет» в течение пяти рабочих дней со дня его принятия.

7. Контроль за исполнением постановления возложить на комитет по управлению муниципальным имуществом мэрии города Ярославля.

8. Постановление вступает в силу со дня его официального опубликования.

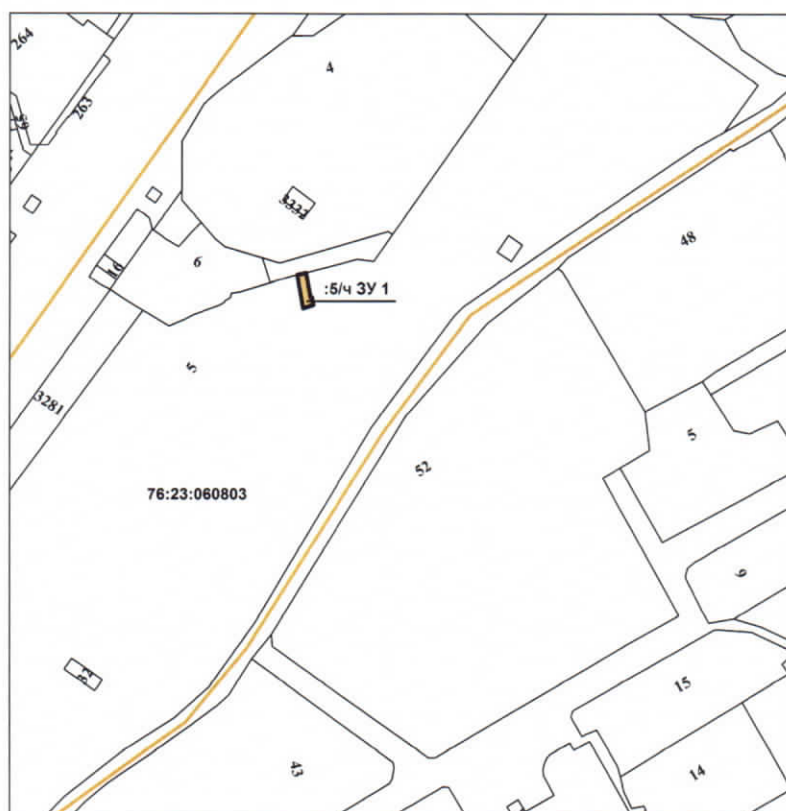
Мэр города Ярославля



А.В. Молчанов




Схема расположения границ публичного сервитута на земельном участке  
на кадастровом плане территории

Условный номер земельного участка: 76:23:060803:5/ч ЗУ 1		
Площадь земельного участка: 61 м <sup>2</sup>		
Обозначение характерных точек границ	Координаты, м	
	X	Y
1	370401,11	1327859,67
2	370401,73	1327862,42
3	370402,04	1327863,56
4	370391,16	1327865,51
5	370391,29	1327866,16
6	370388,03	1327866,83
7	370386,42	1327862,29
1	370401,11	1327859,67



Масштаб 1:2000

Условные обозначения:

-  – границы публичного сервитута;
-  – границы существующих земельных участков;
-  – границы кадастровых кварталов;
- 1 – кадастровые номера земельных участков;
- :5/ч ЗУ 1 – обозначение части сервитута.