



МЭРИЯ ГОРОДА ЯРОСЛАВЛЯ

ПОСТАНОВЛЕНИЕ

27.12.2024

№ 1156

Об установлении публичного сервитута
в отношении земельных участков

В соответствии со статьей 23, главой V⁷ Земельного кодекса Российской Федерации, на основании ходатайства АО «Газпром газораспределение Ярославль» от 28.10.2024, договора о подключении (технологическом присоединении) газоиспользующего оборудования и объектов капитального строительства к сети газораспределения от 02.06.2023

МЭРИЯ ГОРОДА ЯРОСЛАВЛЯ ПОСТАНОВЛЯЕТ:

1. Установить публичный сервитут:

- в отношении части земельного участка площадью 298 кв. м, расположенной на земельном участке площадью 18474 кв. м с кадастровым номером 76:23:041101:629, с описанием местоположения: Российская Федерация, Ярославская область, городской округ город Ярославль, город Ярославль, улица Гагарина, дом 62, находящемся в частной собственности;

- в отношении части земельного участка площадью 410 кв. м, расположенной на земельном участке площадью 2488 кв. м с кадастровым номером 76:23:041101:746, с описанием местоположения: Российская Федерация, Ярославская область, городской округ город Ярославль, город Ярославль, улица Гагарина, дом 62, находящемся в частной собственности,

для строительства линейных объектов системы газоснабжения, их неотъемлемых технологических частей, необходимых для подключения (технологического присоединения) к сетям инженерно-технического обеспечения, сроком на 10 лет.

2. Утвердить границы публичного сервитута (приложение).

3. АО «Газпром газораспределение Ярославль»:

- заключить соглашение об осуществлении публичного сервитута с правообладателями земельных участков;

- привести земельные участки в состояние, пригодное для их использования в соответствии с разрешенным использованием, в срок не позднее чем три месяца после завершения соответствующих работ (деятельности) в отношении инженерного сооружения, для размещения которого установлен публичный сервитут.

4. Порядок установления зон с особыми условиями использования территорий и содержание ограничений прав на земельные участки в границах таких зон определены постановлением Правительства Российской Федерации от 20.11.2000 № 878 «Об утверждении Правил охраны газораспределительных сетей».

5. Комитету по управлению муниципальным имуществом мэрии города Ярославля в течение пяти рабочих дней со дня принятия постановления:

- направить копию постановления в орган регистрации прав;
- направить копию постановления, сведения о лицах, являющихся правообладателями земельных участков, указанных в пункте 1 постановления, и копии документов, подтверждающих права указанных лиц на земельные участки, в АО «Газпром газораспределение Ярославль».

6. Разместить постановление на официальном портале города Ярославля в информационно-телекоммуникационной сети «Интернет» в течение пяти рабочих дней со дня его принятия.

7. Контроль за исполнением постановления возложить на комитет по управлению муниципальным имуществом мэрии города Ярославля.

8. Постановление вступает в силу со дня его официального опубликования.

Мэр города Ярославля



А.В. Молчанов

А.В. Молчанов

Схема расположения границ публичного сервитута на земельном участке
на кадастровом плане территории




Условный номер земельного участка: 76:23:041101:629/ч ЗУ 1		
Площадь земельного участка: 298 м ²		
Обозначение характерных точек границ	Координаты, м	
	X	Y
1	369670,00	1325292,92
2	369609,66	1325248,71
3	369611,98	1325245,46
4	369672,03	1325289,45
1	369670,00	1325292,92

Условный номер земельного участка: 76:23:041101:746/ч ЗУ 1		
Площадь земельного участка: 410 м ²		
Обозначение характерных точек границ	Координаты, м	
	X	Y
5	369609,65	1325248,70
6	369607,12	1325246,85
7	369550,67	1325324,57
8	369547,76	1325322,39
9	369553,06	1325314,78
10	369552,91	1325314,67
11	369606,24	1325241,25
12	369611,97	1325245,45
5	369609,65	1325248,70



Масштаб 1:2000

Условные обозначения:

-  – границы публичного сервитута;
-  – границы существующих земельных участков;
-  – границы кадастровых кварталов;
- 1 – кадастровые номера земельных участков;
- : /ч 3У 1 – обозначение части сервитута.