



# МЭРИЯ ГОРОДА ЯРОСЛАВЛЯ

## ПОСТАНОВЛЕНИЕ

11.06.2026

№ 525

Об установлении публичного сервитута  
в отношении земельных участков

В соответствии со статьей 23, главой V<sup>7</sup> Земельного кодекса Российской Федерации, на основании ходатайства АО «Газпром газораспределение Ярославль» от 21.04.2026, договора о подключении (технологическом присоединении) газоиспользующего оборудования и объектов капитального строительства к сети газораспределения от 28.08.2024 и дополнительного соглашения к нему от 07.05.2025

МЭРИЯ ГОРОДА ЯРОСЛАВЛЯ ПОСТАНОВЛЯЕТ:

1. Установить публичный сервитут:

- в отношении части земельного участка площадью 285 кв. м, расположенной на земельном участке площадью 3029 кв. м с кадастровым номером 76:23:030516:8, с описанием местоположения: Российская Федерация, Ярославская область, городской округ город Ярославль, город Ярославль, улица Свободы, дом № 8/38, находящемся в федеральной собственности и предоставленном на праве аренды;

- в отношении части земельного участка площадью 45 кв. м, расположенной на земельном участке площадью 4836 кв. м с кадастровым номером 76:23:030516:9, с описанием местоположения: Российская Федерация, Ярославская область, городской округ город Ярославль, город Ярославль, улица Собинова, дом № 36а, находящемся в федеральной собственности и предоставленном на праве постоянного (бессрочного) пользования ФГБОУ ВО «Ярославский государственный университет им. П.Г. Демидова», для строительства линейных объектов системы газоснабжения, их неотъемлемых технологических частей, необходимых для подключения (технологического присоединения) к сетям инженерно-технического обеспечения, сроком на 10 лет.

2. Утвердить границы публичного сервитута (приложение).

3. АО «Газпром газораспределение Ярославль»:

- заключить соглашение об осуществлении публичного сервитута с правообладателями земельных участков;

- привести земельные участки в состояние, пригодное для их использования в соответствии с разрешенным использованием, в срок не позднее чем три месяца после завершения соответствующих работ (деятельности) в отношении инженерного сооружения, для размещения которого установлен публичный сервитут.

4. Порядок установления зон с особыми условиями использования территорий и содержание ограничений прав на земельные участки в границах таких зон определены постановлением Правительства Российской Федерации от 20.11.2000 № 878 «Об утверждении Правил охраны газораспределительных сетей».

5. Комитету по управлению муниципальным имуществом мэрии города Ярославля в течение пяти рабочих дней со дня принятия постановления:

- направить копию постановления в орган регистрации прав;
- направить копию постановления, сведения о лицах, являющихся правообладателями земельных участков, указанных в пункте 1 постановления, и копии документов, подтверждающих права указанных лиц на земельные участки, в АО «Газпром газораспределение Ярославль».

6. Разместить постановление на официальном портале города Ярославля в информационно-телекоммуникационной сети «Интернет» в течение пяти рабочих дней со дня его принятия.

7. Контроль за исполнением постановления возложить на комитет по управлению муниципальным имуществом мэрии города Ярославля.

8. Постановление вступает в силу со дня его официального опубликования.

Первый заместитель мэра  
города Ярославля

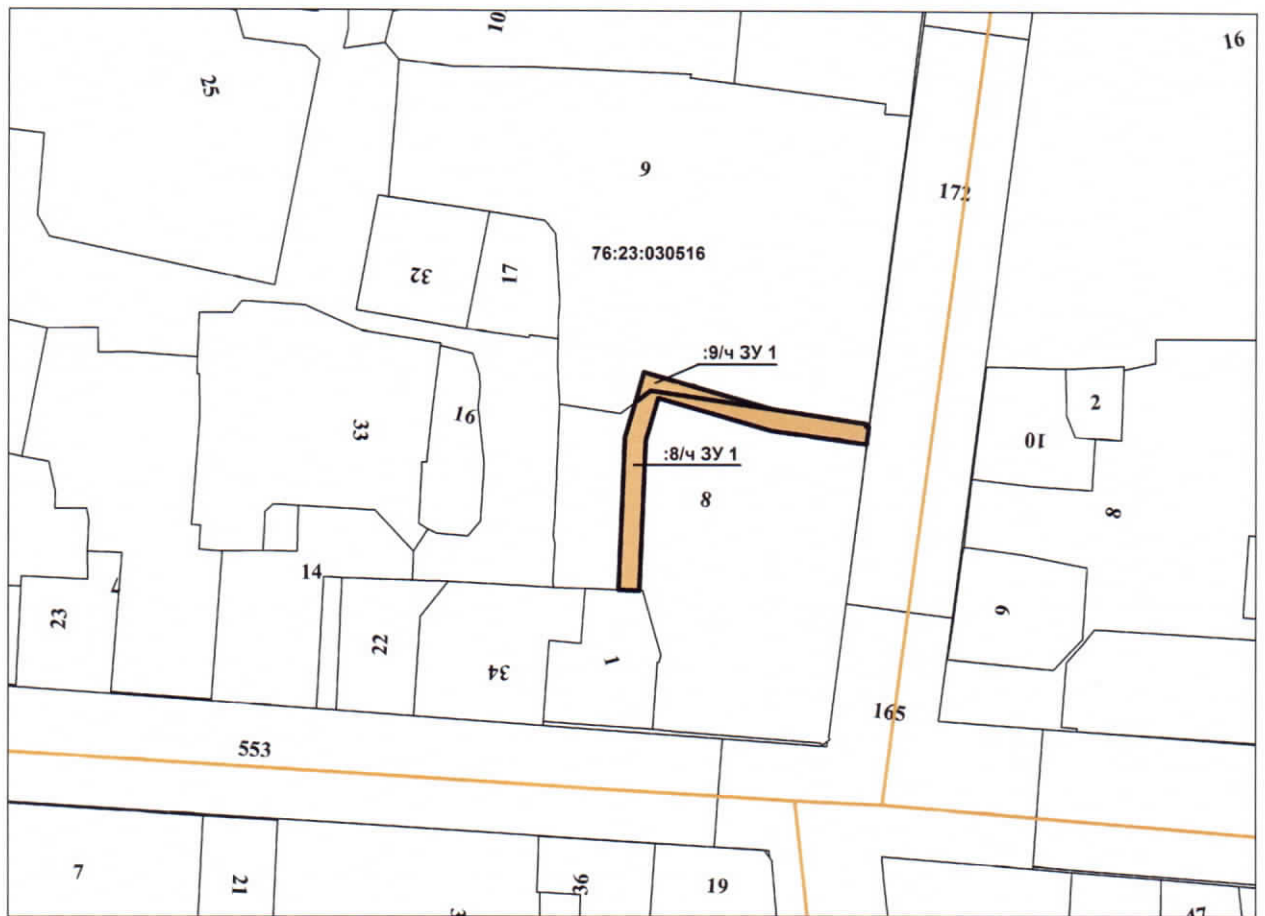


В.И. Гаврилов

Схема расположения границ публичного сервитута на земельных участках на кадастровом  
плане территории




|  |               |            |
|--|---------------|------------|
| Условный номер земельного участка: 76:23:030516:8/ч ЗУ 1 |               |            |
| Площадь земельного участка: 285 м <sup>2</sup>           |               |            |
| Обозначение характерных<br>точек границ                  | Координаты, м |            |
|  | X             | Y          |
| 1  | 375767,39     | 1329662,64 |
| 2  | 375764,00     | 1329662,20 |
| 3  | 375766,54     | 1329644,09 |
| 4  | 375772,84     | 1329622,44 |
| 5  | 375764,61     | 1329620,07 |
| 6  | 375735,79     | 1329618,86 |
| 7  | 375735,95     | 1329614,87 |
| 8  | 375765,25     | 1329616,09 |
| 9  | 375772,04     | 1329618,05 |
| 10   | 375774,29     | 1329620,99 |
| 11   | 375770,70     | 1329644,31 |
| 12   | 375767,95     | 1329662,21 |
| 13   | 375767,46     | 1329662,14 |
| 1  | 375767,39     | 1329662,64 |

|  |               |            |
|--|---------------|------------|
| Условный номер земельного участка: 76:23:030516:9/ч ЗУ 1 |               |            |
| Площадь земельного участка: 45 м <sup>2</sup>            |               |            |
| Обозначение характерных<br>точек границ                  | Координаты, м |            |
|  | X             | Y          |
| 11   | 375770,70     | 1329644,31 |
| 10   | 375774,29     | 1329620,99 |
| 9  | 375772,04     | 1329618,05 |
| 14   | 375777,79     | 1329619,71 |
| 11   | 375770,70     | 1329644,31 |



Масштаб 1:1000

Условные обозначения:

-  – границы публичного сервитута;
-  – границы существующих земельных участков;
-  – границы кадастровых кварталов;
- 1 – кадастровые номера земельных участков;
- : /ч ЗУ 1 – обозначение части сервитута.