



МЭРИЯ ГОРОДА ЯРОСЛАВЛЯ

ПОСТАНОВЛЕНИЕ

10.01.2025

№ 13

О назначении общественных обсуждений по проекту приказа председателя комитета по управлению муниципальным имуществом мэрии города Ярославля «Об утверждении схемы расположения земельного участка с описанием местоположения: Российская Федерация, Ярославская область, городской округ город Ярославль, город Ярославль, улица 1-я Шоссейная, дом 24б, на котором расположены многоквартирный дом и иные входящие в состав такого дома объекты недвижимого имущества, на кадастровом плане территории»

В соответствии с Земельным кодексом Российской Федерации, Градостроительным кодексом Российской Федерации, решением муниципалитета города Ярославля от 24.10.2005 № 135 «О порядке организации и проведения публичных слушаний, общественных обсуждений в городе Ярославле»

МЭРИЯ ГОРОДА ЯРОСЛАВЛЯ ПОСТАНОВЛЯЕТ:

1. Назначить общественные обсуждения по прилагаемому проекту приказа председателя комитета по управлению муниципальным имуществом мэрии города Ярославля «Об утверждении схемы расположения земельного участка с описанием местоположения: Российская Федерация, Ярославская область, городской округ город Ярославль, город Ярославль, улица 1-я Шоссейная, дом 24б, на котором расположены многоквартирный дом и иные входящие в состав такого дома объекты недвижимого имущества, на кадастровом плане территории».

2. Провести общественные обсуждения по проекту приказа председателя комитета по управлению муниципальным имуществом мэрии города Ярославля, указанному в пункте 1 постановления, в период с 17.01.2025 по 24.01.2025 на официальном портале города Ярославля в информационно-телекоммуникационной сети «Интернет» и в ходе проведения экспозиции.

3. Создать оргкомитет по проведению общественных обсуждений по проекту приказа председателя комитета по управлению муниципальным имуществом мэрии

города Ярославля, указанному в пункте 1 постановления, и утвердить его состав (приложение).

4. Экспозицию проекта приказа председателя комитета по управлению муниципальным имуществом мэрии города Ярославля, указанного в пункте 1 постановления, и информационных материалов к нему провести в комитете по управлению муниципальным имуществом мэрии города Ярославля по адресу: г. Ярославль, ул. Нахимсона, д. 8, фойе (1 этаж), по следующему графику: понедельник – четверг с 9.00 до 12.00, с 14.00 до 17.00, пятница с 9.00 до 12.00, с 14.00 до 16.00, в период с 17.01.2025 по 24.01.2025.

5. Консультирование посетителей экспозиции проводится по месту размещения экспозиции в каб. 7 (тел.: 40-37-13) по графику, указанному в пункте 4 постановления.

6. Установить, что:

- информационные материалы к проекту приказа председателя комитета по управлению муниципальным имуществом мэрии города Ярославля, указанному в пункте 1 постановления, включают в себя текстовую часть, схему расположения земельного участка, схему границ территории, в пределах которой находится земельный участок;

- проведение и определение результатов общественных обсуждений осуществляется в соответствии с решением муниципалитета города Ярославля от 24.10.2005 № 135 «О порядке организации и проведения публичных слушаний, общественных обсуждений в городе Ярославле»;

- предложения и замечания по проекту приказа председателя комитета по управлению муниципальным имуществом мэрии города Ярославля, указанному в пункте 1 постановления, участники общественных обсуждений, прошедшие идентификацию в соответствии с частью 12 статьи 5¹ Градостроительного кодекса Российской Федерации, направляют в письменном виде или в форме электронного документа до 24.01.2025 в комитет по управлению муниципальным имуществом мэрии города Ярославля по адресу: г. Ярославль, ул. Депутатская, д. 9, каб. 7, office@kumi.city-yar.ru, посредством записи в книге (журнале) учета посетителей экспозиции проекта по адресу: г. Ярославль, ул. Нахимсона, д. 8, каб. 7, а также в электронном виде на официальном портале города Ярославля в информационно-телекоммуникационной сети «Интернет».

7. Разместить постановление на официальном портале города Ярославля в информационно-телекоммуникационной сети «Интернет» по истечении семи дней со дня его официального опубликования.

8. Контроль за исполнением постановления возложить на комитет по управлению муниципальным имуществом мэрии города Ярославля.

9. Постановление вступает в силу со дня его официального опубликования.

Мэр города Ярославля



А.В. Молчанов



ПРИКАЗ

председателя комитета по управлению муниципальным имуществом
мэрии города Ярославля

00.00.2025

№

Об утверждении схемы расположения земельного участка с описанием местоположения: Российская Федерация, Ярославская область, городской округ город Ярославль, город Ярославль, улица 1-я Шоссейная, дом 24б, на котором расположены многоквартирный дом и иные входящие в состав такого дома объекты недвижимого имущества, на кадастровом плане территории

В соответствии с Земельным кодексом Российской Федерации, Градостроительным кодексом Российской Федерации, учитывая результаты общественных обсуждений (протокол от _____, заключение от _____),

ПРИКАЗЫВАЮ:

1. Утвердить схему расположения земельного участка площадью 1715 кв. м из земель населенных пунктов с описанием местоположения: Российская Федерация, Ярославская область, городской округ город Ярославль, город Ярославль, улица 1-я Шоссейная, дом 24б, на котором расположены многоквартирный дом и иные входящие в состав такого дома объекты недвижимого имущества, на кадастровом плане территории, территориальная зона, в границах которой образуется земельный участок – зона застройки среднеэтажными жилыми домами (Ж.2), вид разрешенного использования земельного участка – малоэтажная многоквартирная жилая застройка, код 2.1.1 (приложение).

2. Комитет по управлению муниципальным имуществом мэрии города Ярославля имеет право обращаться без доверенности с заявлением об осуществлении государственного кадастрового учета земельного участка, указанного в пункте 1 приказа.

3. Контроль за исполнением приказа оставляю за собой.

(наименование должностного лица
городского самоуправления)

(подпись)

(И.О. Фамилия)

Приложение
 Утверждена
 приказом председателя комитета
 по управлению муниципальным
 имуществом мэрии города
 Ярославля
 от _____ № _____




Схема расположения земельного участка на кадастровом плане территории

Условный номер земельного участка: 76:23:021503:3У 1		
Площадь земельного участка: 1715 м ²		
Обозначение характерных точек границ	Координаты, м	
	X	Y
1	373422,88	1333618,35
2	373425,92	1333651,85
3	373421,08	1333654,55
4	373405,28	1333663,38
5	373396,94	1333667,57
6	373395,24	1333664,20
7	373381,87	1333637,03
8	373373,37	1333619,75
1	373422,88	1333618,35



Масштаб 1:1500

Условные обозначения:

-  – местоположение образуемого земельного участка;
 -  – границы существующих земельных участков;
 - 1 – кадастровые номера земельных участков;
 - :ЗУ 1 – обозначение образуемого земельного участка;
 -  – границы кадастровых кварталов.
-

Состав оргкомитета по проведению общественных обсуждений по проекту приказа председателя комитета по управлению муниципальным имуществом мэрии города Ярославля «Об утверждении схемы расположения земельного участка с описанием местоположения: Российская Федерация, Ярославская область, городской округ город Ярославль, город Ярославль, улица 1-я Шоссейная, дом 24б, на котором расположены многоквартирный дом и иные входящие в состав такого дома объекты недвижимого имущества, на кадастровом плане территории»

Васильева Ольга Анатольевна	- заместитель начальника отдела по содержанию территорий территориальной администрации Заволжского района мэрии города Ярославля;
Зангирова Екатерина Равгатовна	- председатель ТОС «Ляпино» города Ярославля (по согласованию);
Карташева Оксана Александровна	- главный специалист отдела управления муниципальными землями управления земельных ресурсов комитета по управлению муниципальным имуществом мэрии города Ярославля;
Мамонтов Андрей Евгеньевич	- глава территориальной администрации Заволжского района мэрии города Ярославля;
Степанов Андрей Михайлович	- депутат муниципалитета города Ярославля;
Фролова Елена Александровна	- заместитель главы по организационной работе и общественному самоуправлению территориальной администрации Заволжского района мэрии города Ярославля.
